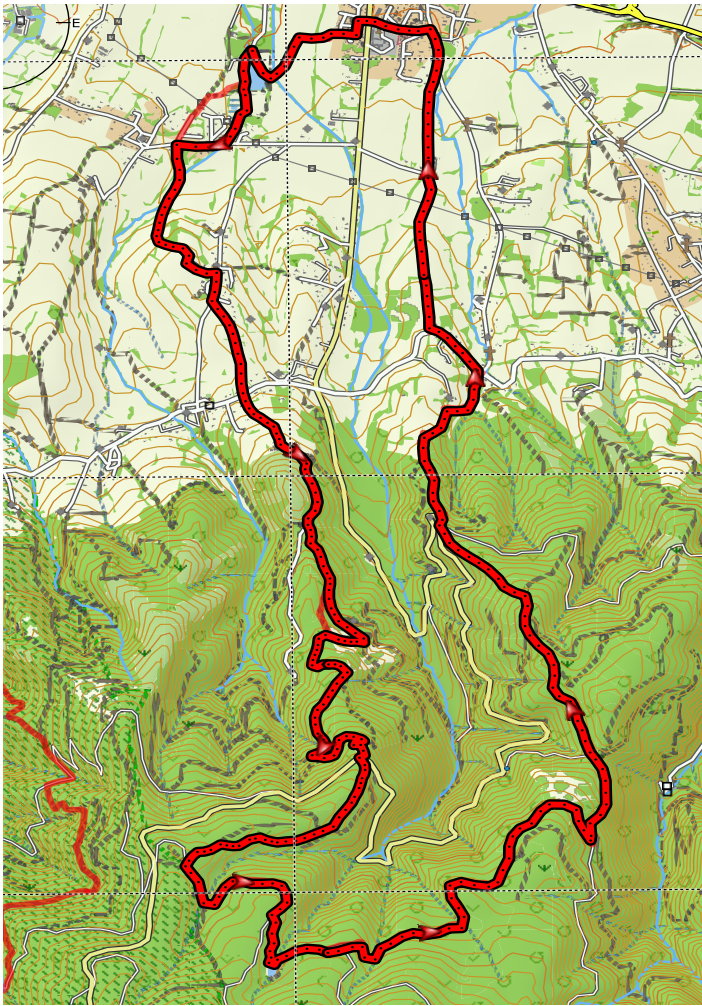
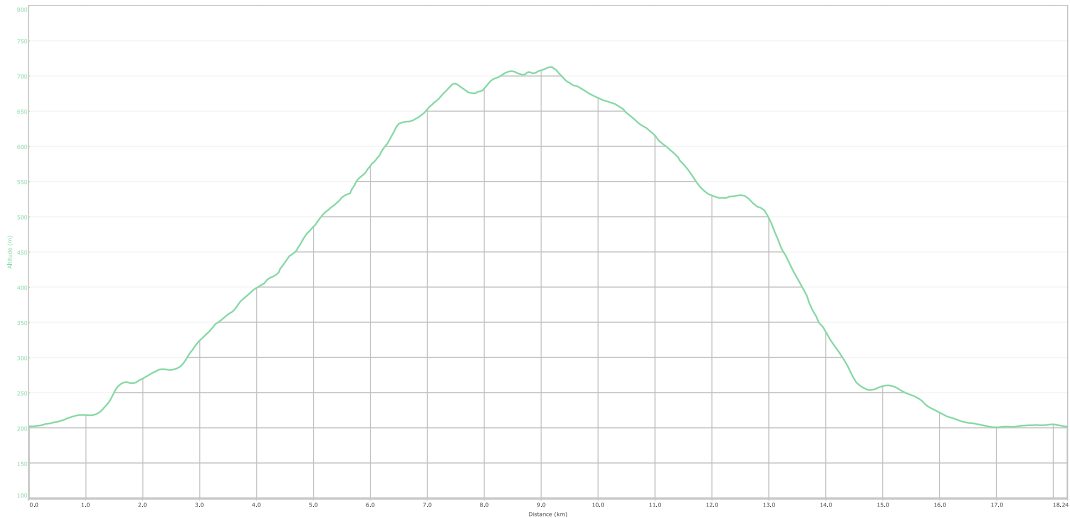
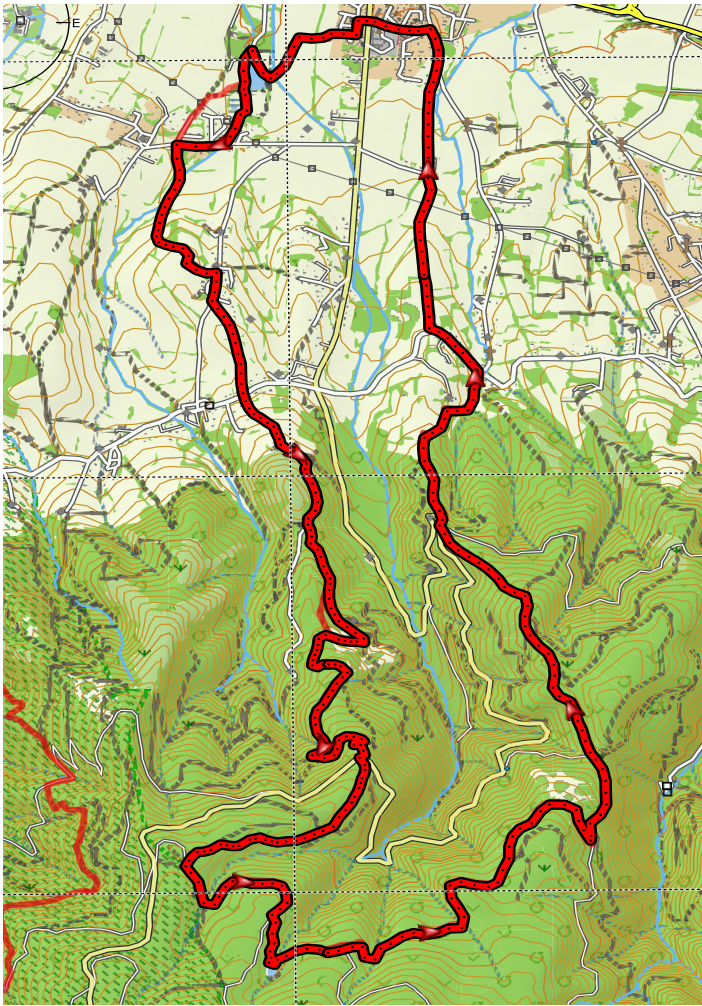


<b>Jeudi 20 mars 2025</b>		<b>De Labruguière à la Montagne Noire par le Carbonéral</b>	
Distance : 21 km Dénivelé : 500 m Durée : 5 h 30 Carte IGN n°: 2344OT	Village départ : Labruguière (81290) Département : Tarn (81) Trajet aller : 75 km / 1 h 10 mn		
Responsable : Xavier Bonfort Tél : 06 79 51 04 55	Se garer sur le parking du Parc du Domaine d'en Laure à Labruguière		
			
<p><b>Commentaires :</b>                      Cette randonnée vous permet de découvrir les hauts de Labruguière composé de petits causses au Nord et de bocages au Sud. Vous grimpez vers la Montagne Noire qui s'impose souvent -dans ce département- en toile de fond sudiste des paysages. C'est le domaine de la forêt indifféremment composée de feuillus et de résineux. Ses sommets sont doux et composites : landes, forêts et prairies se partageant la rencontre avec le ciel.</p>			